










XXI. GIPUZKOAKO ITZULIA

LEHEN ETAPA - 1ª ETAPA - LARUNBATA - EKAINAK, 26

OLABERRIA - OLABERRIA (77,2 KM)

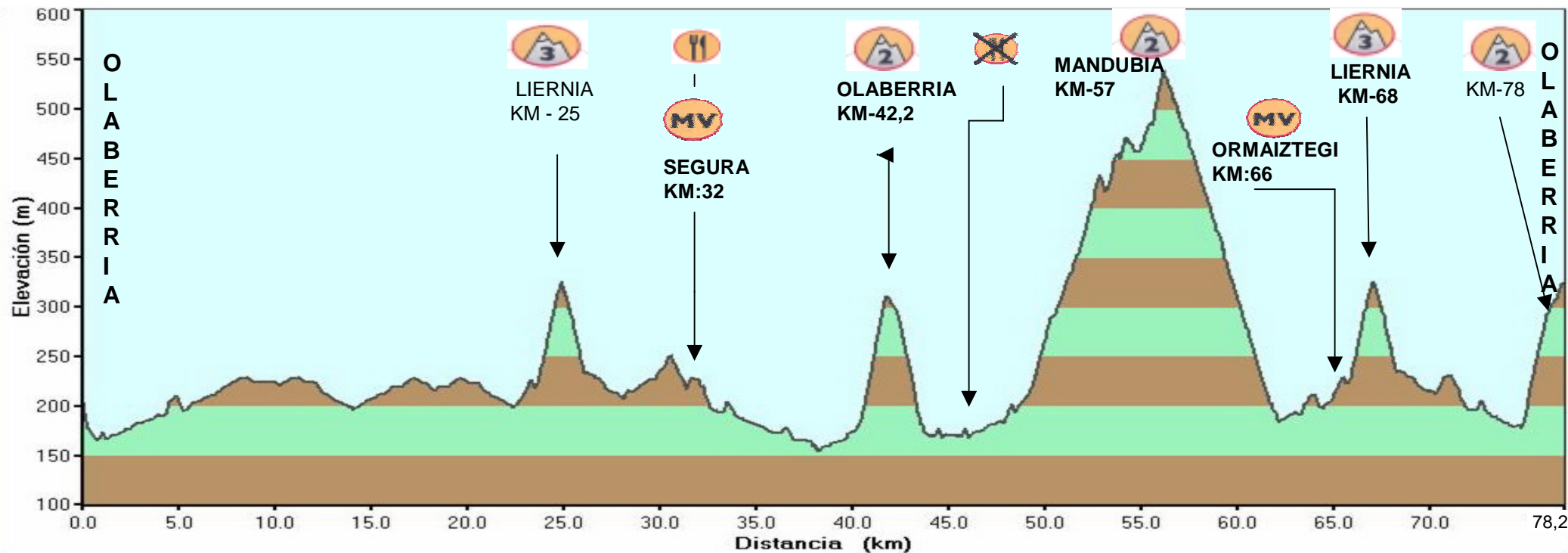
CLUB ORGANIZADOR: ARKUPE ELKARTEA
FECHA: 26/06/2010 **HORA:** 10:00
CATEGORÍA: JUNIORS
CARÁCTER DE LA PRUEBA: PROVINCIAL POR INVITACION
CONTROL DE FIRMAS: 9:00 a 9:50 PLAZA DE OLABERRIA

LOCALIDAD	Ref. Carretera	Kilóm. Carrera	Kilóm. A Meta	M.H. 38 Km/h	M.H. 40 Km/h	M.H. 42 Km/h
OLABERRIA (SALIDA NEUTRALIZADA)	GI-3560			10:00	10:00	10:00
IURRE (SALIDA OFICIAL)	 GI-3560	0	77,2	10:05	10:05	10:05
CRUCE CADENA (IZDA)	GI-2632	1	77,2	10:06	10:06	10:06
SALBATORE	GI-2632	3	75,2	10:09	10:09	10:09
ORMAIZTEGI (C/ San Andres/C/ Zumarralde)	GI-2632	6		10:14	10:14	10:13
CRUCE DE ITXASO (Recto)	GI-2632	8	70,7	10:16	10:16	10:15
CRUCE DE EZKIO (Viraje)	GI-2632	10	68,2	10:20	10:20	10:19
CRUCE DE ITXASO (Recto)	GI-2632	12	66,2	10:23	10:23	10:22
ORMAIZTEGI (C/ Zumarralde/C/ San Andres)	GI-2632	14	64,2	10:27	10:26	10:25
Zumalakarregi Etorbidea / C/ Zumarralde)	URBANA	15	63,7	10:27	10:26	10:25
CRUCE DE ITXASO (Recto)	GI-2632	17	61,7	10:31	10:29	10:28
CRUCE DE EZKIO (Viraje)	GI-2632	19	59,7	10:34	10:32	10:31
CRUCE DE ITXASO (Recto)	GI-2632	21	57,2	10:38	10:36	10:35
ORMAIZTEGI (C/ Zumarralde a la Dcha.)	GI-3540	23	55,2	10:41	10:39	10:37
ALTO DE LIERNIA P.M. (3ª)	 GI-3572	25	53,2	10:44	10:42	10:40
MUTILOA	GI-3571	27	51,2	10:47	10:45	10:43
SEGURA (VARIANTE)	GI-2637	30	48,2	10:52	10:50	10:47
SEGURA (PUEBLO) (C.A.V.) (M.V.)	 GI-2637	32	46,2	10:55	10:53	10:50
CRUCE IDIAZABAL	N-1	35	43,2	11:00	10:57	10:55
IURRE	N-1	36	42,2	11:01	10:59	10:56
CRUCE ERTZAINZA (Dcha.)	N-1	38	40,2	11:05	11:02	10:59
CRUCE SENPERE (Dcha.)	GI-120	39	39,2	11:06	11:03	11:00
LAZKAO (Casco urbano)	URBANA	40	38,2	11:08	11:05	11:02
ALTO OLABERRIA (Dcha)	GI-3560	42	36,2	11:11	11:08	11:05
OLABERRIA (Paso por Meta) P.M. (2ª)	 URBANA	42,2	36	11:11	11:08	11:05
Salida a la GI-3560	GI-3560	43	35,2	11:12	11:09	11:06
IURRE	GI-3560	45	33,2	11:16	11:12	11:09
CRUCE CADENA	GI-2632	46	32,2	11:17	11:14	11:10
CRUCE SALBATORE (DCHA.)	GI-2632	48	30,2	11:20	11:17	11:13
Bº ARRIARAN	GI-3192	50	28,2	11:23	11:20	11:16
Bº GARIN	GI-3192	54	24,2	11:30	11:26	11:22
ASTIGARRETA	GI-3192	56	22,2	11:33	11:29	11:25
ALTO DE MANDUBIA P.M. (2ª)	 GI-2635	57	21,2	11:35	11:30	11:26
CRUCE SALBATORE (DCHA.)	GI-632	63	15,2	11:44	11:39	11:35
ORMAIZTEGI (F.A.V.) (M.V.)	 GI-632	66	12,2	11:49	11:44	11:39
ALTO DE LIERNIA P.M. (3ª)	 GI-3572	68	10,2	11:52	11:47	11:42
MUTILOA	GI-3571	70	8,2	11:55	11:50	11:45
CRUCE SEGURA (Izda.)	GI-2637	72	6,2	11:58	11:53	11:47
CRUCE IDIAZABAL	GI-2637	75	3,2	12:03	11:57	11:52
IURRE	GI-3560	76	2,2	12:05	11:59	11:53
ALTO DE OLABERRIA P.M. (2ª)	 GI-3560	78	0,2	12:08	12:02	11:56
OLABERRIA META	 GI-3560	78,2	0	12:08	12:02	11:56

XXI. GIPUZKOAKO ITZULIA

1.ETAPA : OLABERRIA-OLABERRIA / 26-06-2010

ARKUPE ELKARTEA / OLABERRIAKO UDALA



- Km:78.2 km >> Igoera totala / Ascenso total / Total montée:1171m / Altura maxima:540 m
- Irteera-Salida-Départ: 10.00 - Neutralizada Sinadura – Firma – Signature: 9.00 / 9.50
- Anoi – Avituallamiento – Ravitaillement (Kotxetik – De coche – Depuis Voiture): Km 32 – Km 66
- Bulego iraunkorra – Permanente – Permanence- C. Antidoping - Clasificaciones: Ayuntamiento de Olaberria
- Dutzak – Duchas – Douches: Frontón Municipal R. Tour: 151.700
- Podium final: 1º Etapa, Líder General, Regularidad, Montaña y Metas Volantes.