









XXI. GIPUZKOAKO ITZULIA

BIGARREN ETAPA - 2ª ETAPA - IGANDEA - EKAINAK, 27

ANDOAIN - ANDOAIN (90,1 KM)

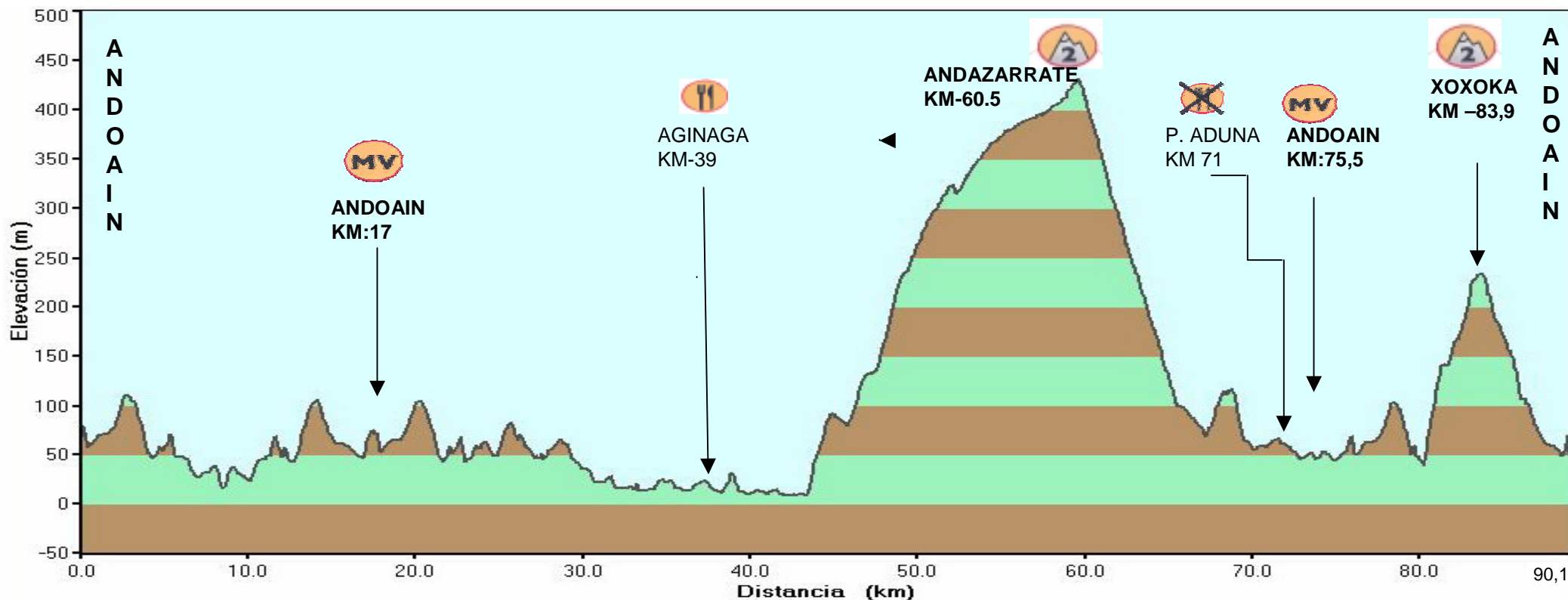
CLUB ORGANIZADOR: S.D. ONTZA
FECHA: 27/06/2010 **HORA:** 16:00
CATEGORÍA: JUNIORS
CARÁCTER DE LA PRUEBA: PROVINCIAL POR INVITACION
CONTROL DE FIRMAS: 15:00 a 15:50 FRENTE AL AYUNTAMIENTO

LOCALIDAD		Ref. Carretera	Kilóm. Carrera	Kilóm. A Meta	M.H. 38 Km/h	M.H. 40 Km/h	M.H. 42 Km/h
ANDOAIN (Ayuntamiento) - SALIDA NEUTRALIZADA					16:00	16:00	16:00
ANDOAIN (SDAD. ONTZA) SALIDA OFICIAL		GI-131	0,0	90,1	16:00	16:00	16:00
ALTO DE IRURAIN		GI-131	3	87,1	16:04	16:04	16:04
ROTONDA I.T.V. (Izquierda)		GI-131	3,5	86,6	16:05	16:05	16:05
URNIETA (Variante)		GI-131	5,5	84,6	16:08	16:08	16:07
HERNANI (Variante)		GI-131	7,5	82,6	16:11	16:11	16:10
ROTONDA OIALUME (VIRAJE)		GI-131	8,5	81,6	16:13	16:12	16:12
HERNANI (Variante)		GI-131	9,5	80,6	16:15	16:14	16:13
URNIETA (Variante)		GI-131	11,5	78,6	16:18	16:17	16:16
ROTONDA I.T.V. (Derecha)		GI-131	13,5	76,6	16:21	16:20	16:19
ALTO DE IRURAIN		GI-131	14	76,1	16:22	16:21	16:20
ANDOAIN (C/ MADRE CANDIDA) M.V.		GI-131	17	73,1	16:26	16:25	16:24
ANDOAIN (C/ RICARDO ARREGI)		URBANA	18	72,1	16:28	16:27	16:25
ANDOAIN (Ayuntamiento)		URBANA	19	71,1	16:30	16:28	16:27
ALTO DE IRURAIN		GI-131	22,5	67,6	16:35	16:33	16:32
ROTONDA I.T.V. (Izquierda)		GI-131	23	67,1	16:36	16:34	16:32
URNIETA (Variante)		GI-131	25,5	64,6	16:40	16:38	16:36
HERNANI (Variante) Izquierda		GI-2132	27	63,1	16:42	16:40	16:38
GALARRETA		GI-2132	28,5	61,6	16:45	16:42	16:40
REKALDE (Dcha. Paso elevado cambio sentido)		N-1	30	60,1	16:47	16:45	16:42
CRUCE INCORPORACION A N-634		N-634	31	59,1	16:48	16:46	16:44
USURBIL (VARIANTE)		N-634	35	55,1	16:55	16:52	16:50
AGINAGA C.A.V.		N-634	39	51,1	17:01	16:58	16:55
ORIO		N-634	45	45,1	17:11	17:07	17:04
ALTO DE ORIO (IZDA.)		N-634	46	44,1	17:12	17:09	17:05
AIA		GI-2631	53,3	36,8	17:24	17:19	17:16
ALTO DE ANDAZARRATE P.M. (2ª)		GI-2631	60,5	29,6	17:35	17:30	17:26
ASTEASU		GI-2631	66,5	23,6	17:45	17:39	17:35
ZIZURKIL		GI-2631	70	20,1	17:50	17:45	17:40
PUENTE DE ADUNA (IZDA) F.A.V.		GI-3610	71	19,1	17:52	17:46	17:41
SORABILLA		GI-3610	73	17,1	17:55	17:49	17:44
ANDOAIN (Ayuntamiento) URBANA		URBANA	74	16,1	17:56	17:51	17:45
ANDOAIN (KALE TXIKI)		URBANA	75	15,1	17:58	17:52	17:47
ANDOAIN (SDAD. ONTZA) M.V.		GI-131	75,5	14,6	17:59	17:53	17:47
ALTO DE IRURAIN		GI-131	78,5	11,6	18:03	17:57	17:52
ROTONDA I.T.V. (Derecha)		GI-131	78,9	11,2	18:04	17:58	17:52
POLIGONO ERRATZU			79,5	10,6	18:05	17:59	17:53
INICIO PUERTO XOXOKA		GI-3721	80,4	9,7	18:06	18:00	17:54
ALTO DE XOXOKA P.M. (2ª)		GI-3721	83,9	6,2	18:12	18:05	17:59
ALTO DE IRURAIN		GI-131	86,9	3,2	18:17	18:10	18:04
ANDOAIN (C/ MADRE CANDIDA) IZDA.		GI-131	89,9	0,2	18:21	18:14	18:08
ANDOAIN (KALE TXIKI)		URBANA	90	0,1	18:22	18:15	18:08
ANDOAIN (AVDA. LA SALLE) (META)		URBANA	90,1	0,0	18:22	18:15	18:08

XXI. GIPUZKOAKO ITZULIA

2.ETAPA : ANDOAIN-ANDOAIN / 27-06-2010

S.D. ONTZA / ANDOAINGO UDALA



- Km:90.1 km >> Igoera totala / Ascenso total / Total montée:1223m / Altura maxima:433 m
- Irteera-Salida-Départ: 16.00 Sinadura – Firma – Signature: 15.00 / 15.50
- Anoi – Avituallamiento – Ravitaillement (Kotxetik – De coche – Depuis Voiture): Km 39 – Km 71
- Bulego iraunkorra – Permanente – Permanence- C. Antidoping – Clasificaciones: Ayuntamiento de Andoain
- Dutzak – Duchas – Douches: Colegio LA SALLE - BERROZPE R. Tour: 151.700
- Podium final: 1º Etapa, Líder General, Regularidad, Montaña y Metas Volantes.